

L'HERÈNCIA DE GUÍFRÉ EL PILÓS

Guifré el Pilós va deixar un llegat molt important a la comarca de l'Anoia. Aquesta ruta que visita els castells del nord de la comarca (Jorba, Fortalesa de Santa Maria, Segur, La Manresana, Calonge i Castellfollit) et permetrà descobrir quin fou aquest llegat.

This route, which takes in the castles in the north of the county (Jorba, Rubió, Segur, La Manresana, Calonge and Castellfollit) offers you the chance to explore the important legacy left behind in the county of Anoia by Wilfred the Hairy.



Anoia Terra de castells és una aplicació mòbil on mitjançant tres rutes, pots conèixer la història i els personatges que han habitat els castells de l'Anoia.

Amb l'aplicació podràs descobrir tots els detalls de la història de cada castell i les seves característiques més importants.

Anoia Land of castles is a mobile app designed to be used with three routes, explaining the history of Anoia's castles and the people who lived in them.

The app provides detailed information on the history of each castle and its most important features.

Per a més informació:
www.anoiaturisme.cat



Comparteix la teva experiència amb nosaltres.

[f Anoiaturisme](#) [t Anoiaturisme](#) [i Anoiaturisme](#)

AL SERVEI DE PERE EL CERIMONIÓS

Pere III el Cerimoniós va tenir com a objectiu resoldre uns problemes que havien sorgit a causa de l'esclat del poder català a la Mediterrània. En aquesta ruta descobriràs els castells de l'oest de la comarca (Tous, Montbui, Argençola, Queralt, Vilademàger, Miralles, Orpi, Contrast i la Roqueta) i podràs conèixer a quins maldecaps es va haver d'enfrontar Pere III el Cerimoniós.



Peter III the Ceremonious aimed to sort out the problems triggered by the emergence of Catalan power in the Mediterranean region. This route covers the castles in the west of the county (Tous, Montbui, Argençola, Queralt, Vilademàger, Miralles, Orpi, Contrast and La Roqueta), giving you the chance to find out about all the problems he had to deal with.

A L'OMBRA DEL REI JAUME I

En aquesta ruta que transcorre pels castells de l'est de la comarca (Òdena, Castellolí, Claramunt, Torre de Claramunt, Piera, Freixe, Bedorc i Cabrera) podràs descobrir els problemes que tingué el Rei Jaume I amb els nobles anoïencs, i com va aconseguir superar les seves revoltes.

This route, which covers the castles in the east of the county (Òdena, Castellolí, Claramunt, Torre de Claramunt, Piera, Freixe, Bedorc and Cabrera) is a great way to explore the conflicts that arose between King James I and the noblemen of Anoia.




Anoia,
terra de
castells



Per a més informació:
www.anoiaturisme.cat



Sota la denominació 'Anoia, terra de castells' es vol donar a conèixer un dels majors atractius de la comarca: si bé el patrimoni de l'Anoia és ric, les torres i els castells hi ocupen un lloc destacat gràcies a la seva abundància i diversitat.



La comarca de l'Anoia és rica en patrimoni, en cultura, en natura... ara bé, les torres i els castells ocupen un lloc destacat en tota l'extensió del territori.

En aquesta guia, sota la denominació "Anoia, terra de castells" us presentem una selecció de torres i castells que són la millor porta d'entrada a l'Anoia medieval i un dels punts de parada obligatoris per als amants de la història i de la natura.

SÍNTESI HISTÒRICA

Bona part de les torres i castells de l'Anoia daten d'entre mitjans del segle X i mitjans del segle XI. En aquells moments els comtes de Barcelona, Osona-Manresa i Berga-Cerdanya van ocupar i repoblar el territori, desplaçant els antics possessors musulmans. Quan la zona va deixar de ser primera línia de frontera, els castells van passar a ser el centre administratiu dels nous senyorius feudals. Entre d'altres, van destacar famílies com els Claramunt, Montbui, Tous o Odena.

A partir del segle XIV, la família dels Cardona es va fer amb els principals senyorius de la comarca, de manera que les torres i castells van passar a ser el lloc de residència dels seus administradors. Amb el pas dels segles i l'augment del pes de les ciutats, els antics centres de poder es van anar abandonant, o bé van ser reconvertits en masos o cases.

"Anoia, land of castles" is an initiative aimed at showcasing one of the major attractions of the county. Anoia boasts a rich cultural heritage but its castles and towers occupy a prominent position thanks to their abundance and diversity.

The county of Anoia boasts a rich cultural and natural heritage but the castles and towers scattered throughout the area stand out in particular.

This guide, entitled "Anoia, land of castles", presents a selection of towers and castles that offer a superb introduction to mediaeval Anoia, a must-see area for history and nature enthusiasts.

HISTORICAL OVERVIEW

Many of the towers and castles in Anoia date from between the mid-10th century and the mid-11th century, a period during which the counts of Barcelona, Osona-Manresa and Berga-Cerdanya occupied and repopulated the area, putting an end to Moorish rule in the region. When the border shifted and the castles were no longer situated on the front line, they became the administrative centres of the new feudal lordships. At this time, Anoia was ruled by the powerful Claramunt, Montbui, Tous and Odena families, among others.

From the 14th century, the Cardona family gained control of the county's main lordships, whose towers and castles became the residences of the administrators appointed by the family. As the centuries went by and cities grew in importance, these ancient centres of power were gradually abandoned or converted into farmhouses or residences.



VISITA GUIADA



1 CASTELL DE CLARAMUNT (La Pobla de Claramunt)

El castell de Claramunt s'aixeca sobre un turó, i domina el punt on el congost del riu Anoia s'obre a la Conca d'Odena. Fundat a la segona meitat del segle X, formava part del comtat de Barcelona, i estava integrat dins de la xarxa de castells que marcaven la frontera entre els comtats catalans i Al-Andalus, amb la funció de protegir i organitzar el territori. Claramunt Castle stands at the top of a hill, overlooking the point where the gorge of the Anoia river opens into the Conca d'Odena. Founded in the second half of the 10th century, it was located in the county of Barcelona and formed part of the dense network of castles that marked the boundary line between the Catalan counties and Al-Andalus, serving to protect and organise the territory.



2 CASTELL DE MONTBUI (Santa Margarida de Montbui)

El Castell de Montbui (castell de la Tossa) ocupa l'elevació coneguda com «la Tossa», l'esperó de la serra de Queralt que domina totalment la Conca d'Odena. El lloc, conquerit per Guifré el Pilós al segle IX, va passar al bisbat de Vic a finals del segle X, que va ser qui va construir el castell i l'església. Montbui Castle (or Castle of La Tossa) stands on an elevation known as 'La Tossa', the spur of the Queralt mountain range that offers a commanding view of the entire Conca d'Odena. This area, conquered by Wilfred the Hairy at the end of the 9th century, passed into the hands of the Bishopric of Vic at the end of the 10th century. As such, the bishopric was responsible for having the castle and church built.



3 CASTELL DE TOUS (Sant Martí de Tous)

El Castell de Tous ocupa un turó clau en el domini dels passos entre la Conca d'Odena i la Conca de Barberà. Tot i que va ser un punt conquerit per Guifré el Pilós a finals del segle IX, va ser sota domini del bisbat de Vic -amb l'Abat Oliba al capdavant- al segle XI quan es va reedificar el castell i repoblar la zona. Tous Castle is set on a hill of key importance for controlling the passes between the Conca d'Odena and the Conca de Barberà. Conquered by Wilfred the Hairy at the end of the 9th century, the castle was rebuilt and the place repopulated when the area fell under the control of the Bishopric of Vic (with Abbot Oliba at its head) in the 11th century.



4 CASTELL DE PIERA (Piera)

Anomenat castell de Fontanet o de Jaume I, ja que el monarca hi feia llargues estades quan es desplaçava a la Catalunya interior. L'edifici està format per un sol cos amb torre adossada amb merlets i envoltat per muralla també emmerletada.

This castle is also known as the Castle of King James I, who spent long periods here when he travelled to inland Catalunya. It consists of a single building attached to a crenellated tower and enclosed by a crenellated wall.



5 CASTELL DE LA MANRESANA (Els Prats de Rei)

El castell de la Manresana, documentat des del segle XI, estava dominat per la família Balsareny. Gràcies a la seva torre, va ser un lloc estratègic en la Guerra de Successió, durant les Batailles dels Prats de Rei l'any 1711, des d'on el Comte Starhemberg dirigia les tropes austríacistes. Manresana Castle, mentioned in records dating back to the 11th century, was governed by the Balsareny family. It served as a strategic site in the Battle of Prats de Rei in 1711, during the War of the Spanish Succession, when it was used by Count Starhemberg as a base for directing the Austrian troops.



6 CASTELL D'ÒDENA (Odena)

El castell d'Odena ocupa un turó privilegiat, ja que és molt fàcil de defensar. Des del seu punt més elevat podem veure la Conca d'Odena i diversos dels castells que la circunden. Malgrat que la zona havia estat conquerida a finals del segle IX pel comtat d'Osona-Manresa, no es tenen notícies de l'existència del castell fins a mitjan segle X. Odena Castle stands at the top of a hill in an excellent location for defence purposes. From its highest point we can see the Conca d'Odena and several of the surrounding castles. Although the area was conquered at the end of the 9th century by the county of Osona-Manresa, the earliest evidence of the castle's existence dates back to the mid-10th century.



7 CASTELL DE VILADEMÀGER (La Llacuna)

Castell imponent ubicat dalt d'un espadat, que ja és esmentat l'any 987. Sota el domini de la casa comtal de Barcelona, va ser custodiat pels senyors del castell de Queralt i pel llinatge dels Cervelló, que ostentaren el títol de barons de la Llacuna. Són especialment destacables el cinquè de muralles i les torres.

This imposing castle, situated at the top of a bluff, dates back to at least the year 987. Under the dominion of the counts of Barcelona, it was entrusted first of all to the Queralt family and then to the Cervelló family, who held the title of Barons of Llacuna. Its walled enclosure and towers are especially noteworthy.

VISITA EXTERIOR I LLIURE

8 TORRE DE CONTRAST (Argençola)

9 CASTELL D'ARGENÇOLA (Argençola)

10 CASTELL DE CALONGE (Calonge de Segarra)

11 CASTELL DE FREIXE (Piera)


12 CASTELL DEL BEDORC (Piera)

13 CASTELL DE LA ROQUETA (Sant Martí de Tous)



17 FORTALESA DE SANTA MARIA (Rubió)

Castell situat en una carena abrupte entre l'Alta Segarra, la Conca d'Odena i el Pla de Bages. Castle set on a rugged crest line between the Alta Segarra area, the Conca d'Odena and the Pla de Bages.



18 CASTELL DE JORBA (Jorba)

Castell construït dalt d'un puig que servia per controlar la Conca d'Odena i els camins que hi accedien. Hilltop castle that served to control the Conca d'Odena and the paths leading to it.



19 CASTELL DE LA TORRE (La Torre de Claramunt)

El castell de la Torre de Claramunt és un dels pocs de l'Anoia que encara estan habitats. The castle of the Torre de Claramunt is one of the few in the Anoia area that is still inhabited.



20 CASTELL DE QUERALT (Bellprat)

Castell de finals del segle X que estava situat a primera línia de frontera, encarat al territori musulmà. Castle dating from the end of the 10th century, situated right on the border facing Moorish territory.



21 CASTELL DE CABRERA (Cabrera d'Anoia)

Castell de mitjan segle XI que dominava el pas del camí ral pel congost de Capellades. Castle dating from the 11th century, offering a commanding view of camí ral (royal way) where it passed through the Capellades Gorge.



22 CASTELL DE CASTELLOLÍ (Castellolí)

Castell roquer amb origen al segle X construït en dos nivells diferents i que s'ajusta al perfil de la roca. 10th-century rock castle built on two different levels, adapting to the profile of the rock.



23 CASTELL DE SEGUR (Veciana)

Fortalesa imponent encinyada per una muralla de grans carreus i coronada per un edifici amb torres. This imposing fortress is enclosed by a wall of large ashlars and crowned by a building with towers.



24 CIUTAT EMMURALLADA D'IGUALADA (Igualada)

De les muralles que van encercar Igualada en diverses èpoques, es conserva un tram de les del segle XV amb dos portals. Igualada was encircled by different sets of walls over the centuries, of which a section dating from the 15th century with two gates has survived.



Anoia,
terra de
castells

la comarca
medieval!

Per a més informació:
www.anoiaturisme.cat

Descarrega't l'App
Download the App



ANOIA
Terra de Castells

VISITA EXTERIOR I CONCERTADA




14 CASTELL DE CASTELLFOLLIT (Castellfollit de Riubregós)

Fortalesa situada dalt d'un turó, va formar part cap a l'any 1000 del comtat de Cerdanya. This hilltop fortress formed part of the possessions of the county of Cerdanya in around 1000 AD.



15 CASTELL D'ORPÍ (Orpí)

Documentat des del segle X, com un límit dels bisbats de Vic i Barcelona. Dating back to at least the 10th century, it is mentioned as the boundary castle between the bishoprics of Vic and Barcelona.



16 CASTELL DE MIRALLES (Santa Maria de Miralles)

Castell de frontera que va permetre el repoblament de la comarca cap a ponent. Miralles Castle enabled the control and repopulation of the county towards the west.